

Ул. Живова 18

Кадастровый номер земельного участка : 4020:100617:20

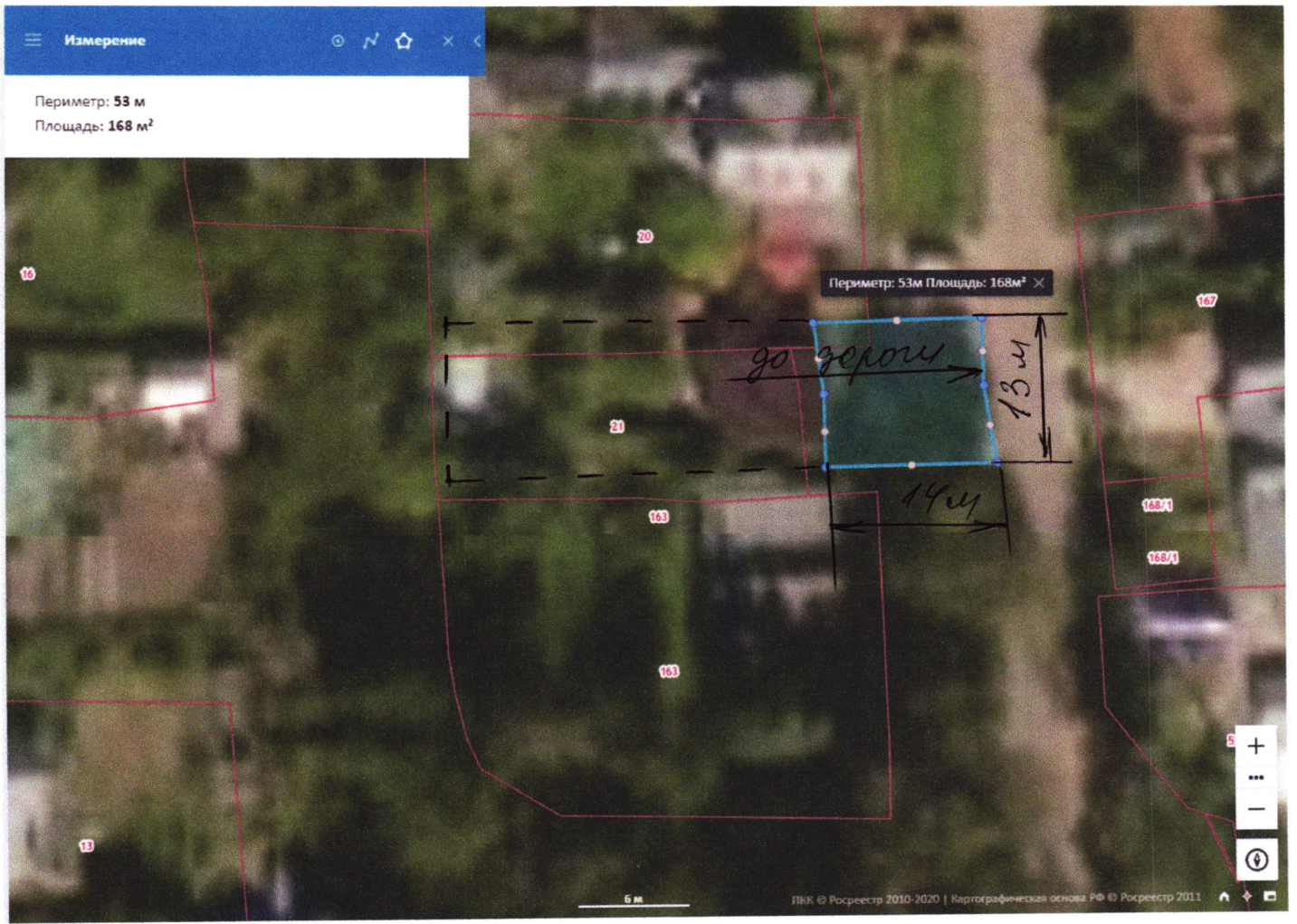
Площадь прилегающей территории: 187 кв.м



Ул. Живова 19

Кадастровый номер земельного участка : 40:20:100620:9

Площадь прилегающей территории: 105 кв.м



Ул. Живова 20

Кадастровый номер земельного участка : 40:20:100617:21

Площадь прилегающей территории: 168 кв.м



Ул. Живова 20 А

Кадастровый номер земельного участка : 40:20:100617:163

Площадь прилегающей территории: 765 кв.м



Ул. Живова 21

Кадастровый номер земельного участка : 40:20:100620:10

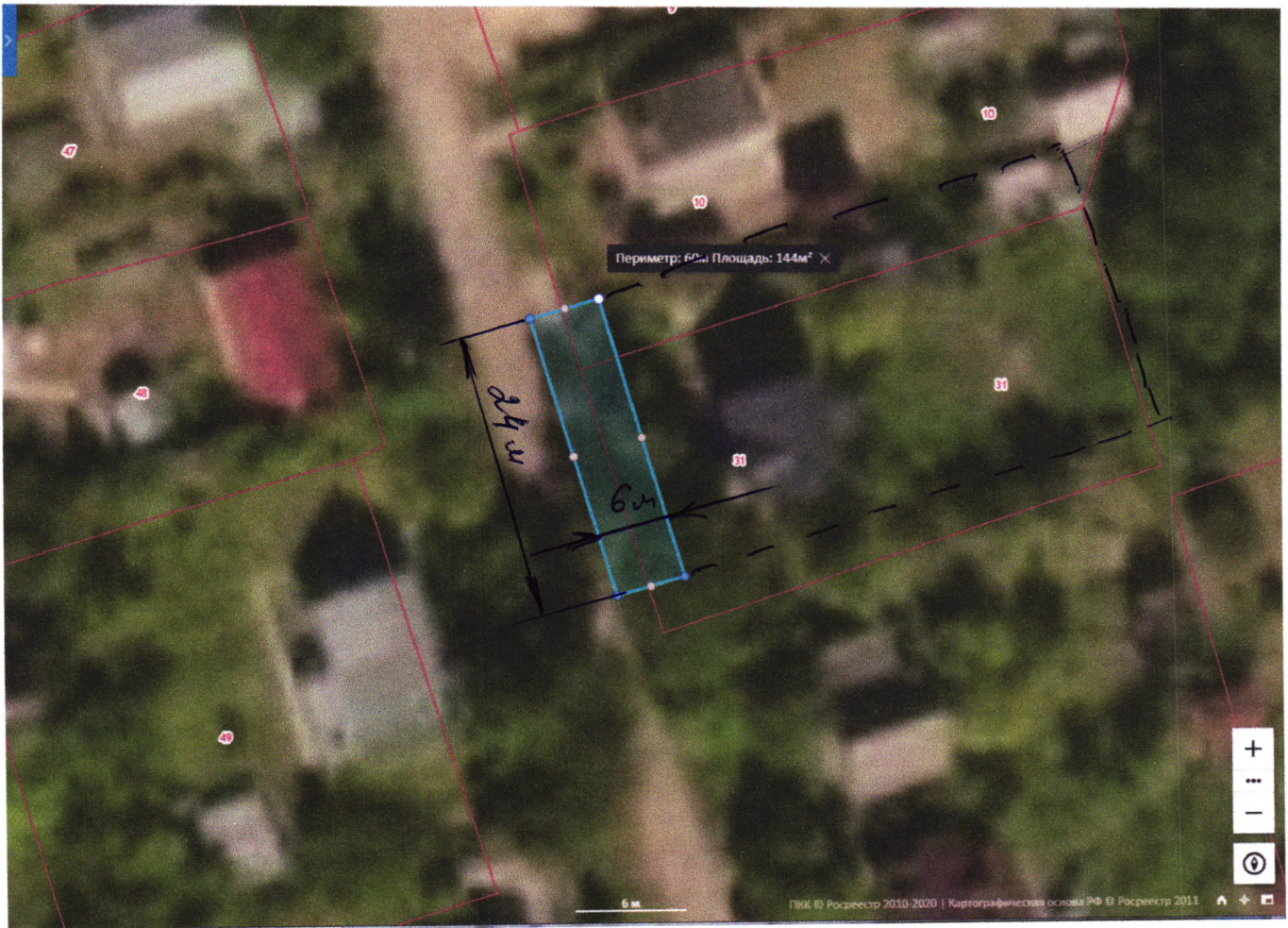
Площадь прилегающей территории: 105 кв.м



Ул. Живова 22

Кадастровый номер земельного участка : 40:20:100617:23

Площадь прилегающей территории: 285 кв.м



Ул. Живова 23

Кадастровый номер земельного участка : 40:20:100620:31

Площадь прилегающей территории: 144 кв.м



Ул. Живова 24

Кадастровый номер земельного участка: 40:20:100617:24

40:20:100617:71

Площадь прилегающей территории: 300 кв. м





Ул. Живова 25

Кадастровый номер земельного участка : 40:20:100620:13

Площадь прилегающей территории: 192 кв.м



Ул. Живова 26

Кадастровый номер земельного участка : 40:20:100617:172

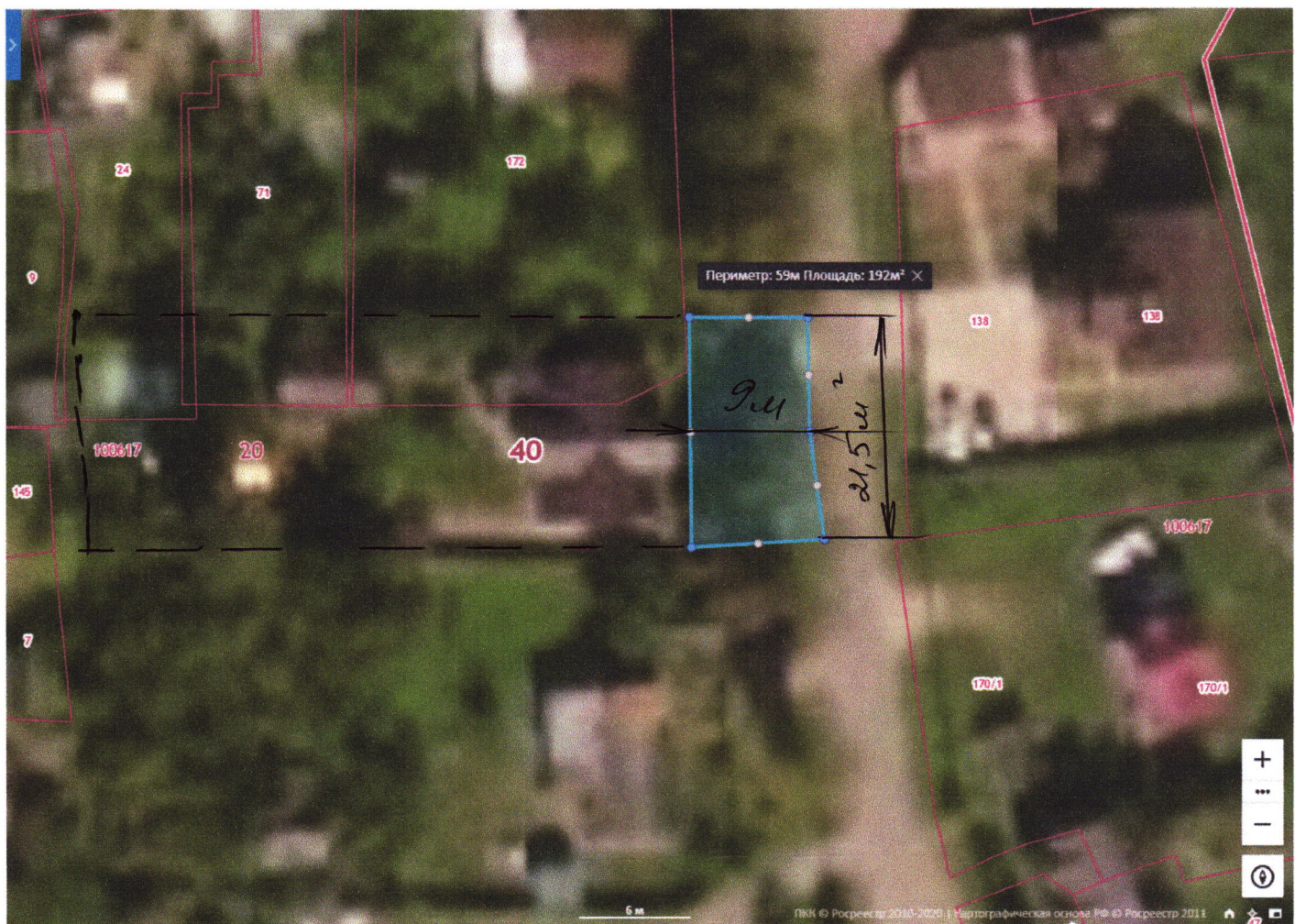
Площадь прилегающей территории: 875 кв.м



Ул. Живова 27

Кадастровый номер земельного участка : 40:20:100620:14

Площадь прилегающей территории: 138 кв.м



Ул. Живова 28

Кадастровый номер земельного участка : 40:20:100617:28

Площадь прилегающей территории: 192 кв.м



УЛ. Живова 29

Кадастровый номер земельного участка : 40:20:100620:15

Площадь прилегающей территории: 64 кв.м



Ул. Живова 30

Кадастровый номер земельного участка : 40:20:100617:29

Площадь прилегающей территории: 298 кв.м



Ул. Живова 31

Кадастровый номер земельного участка : 40:20:100620:16

Площадь прилегающей территории: 124 кв.м



Ул. Живова 32

Кадастровый номер земельного участка : 40:20:100617:30

Площадь прилегающей территории: 44 кв.м

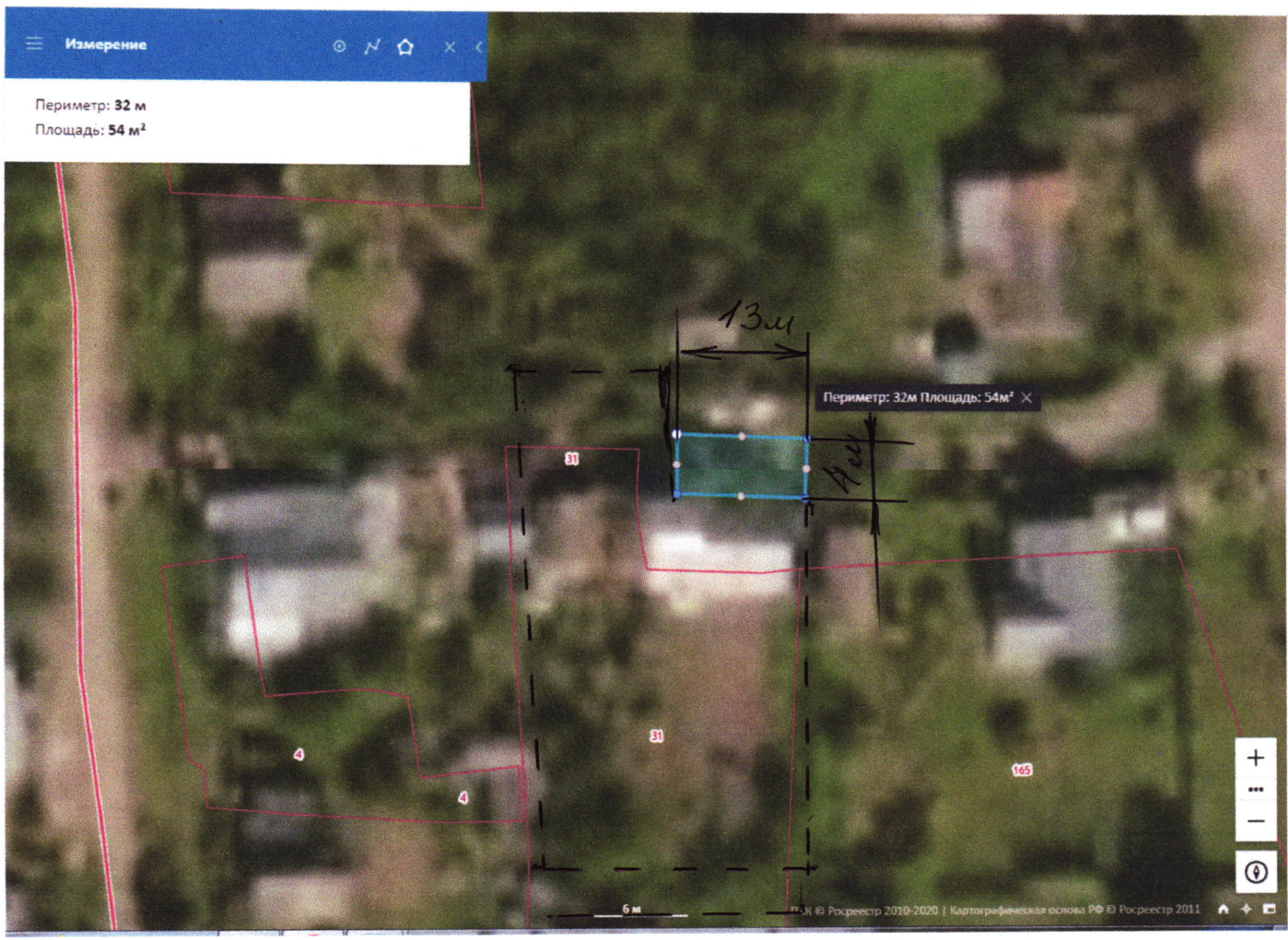




Ул. Живова 33

Кадастровый номер земельного участка : 40:206100620:17

Площадь прилегающей территории: 77 кв.м



Ул. Живова 34

Кадастровый номер земельного участка : 40:20:100617:31

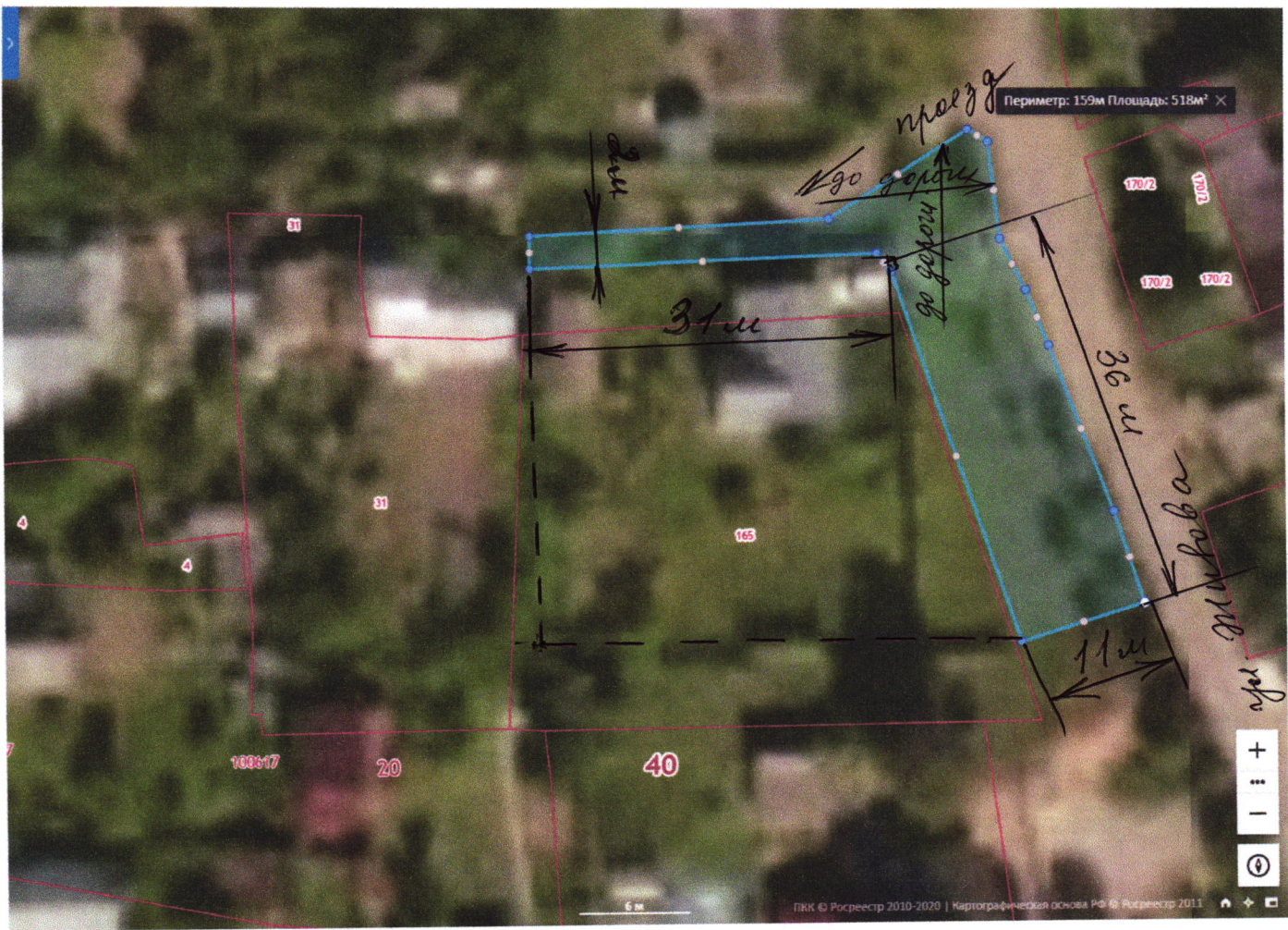
Площадь прилегающей территории: 54 кв.м



Ул. Живова 35

Кадастровый номер земельного участка : 40:20:100620:124

Площадь прилегающей территории: 126 кв.м



Ул. Живова 36

Кадастровый номер земельного участка : 40:20:100617:165

Площадь прилегающей территории: 518 кв.м



Ул. Живова 37

Кадастровый номер земельного участка : 40:20:100620:19

Площадь прилегающей территории: 120 кв.м



Ул. Живова 38

Кадастровый номер земельного участка : 40:20:100617:161

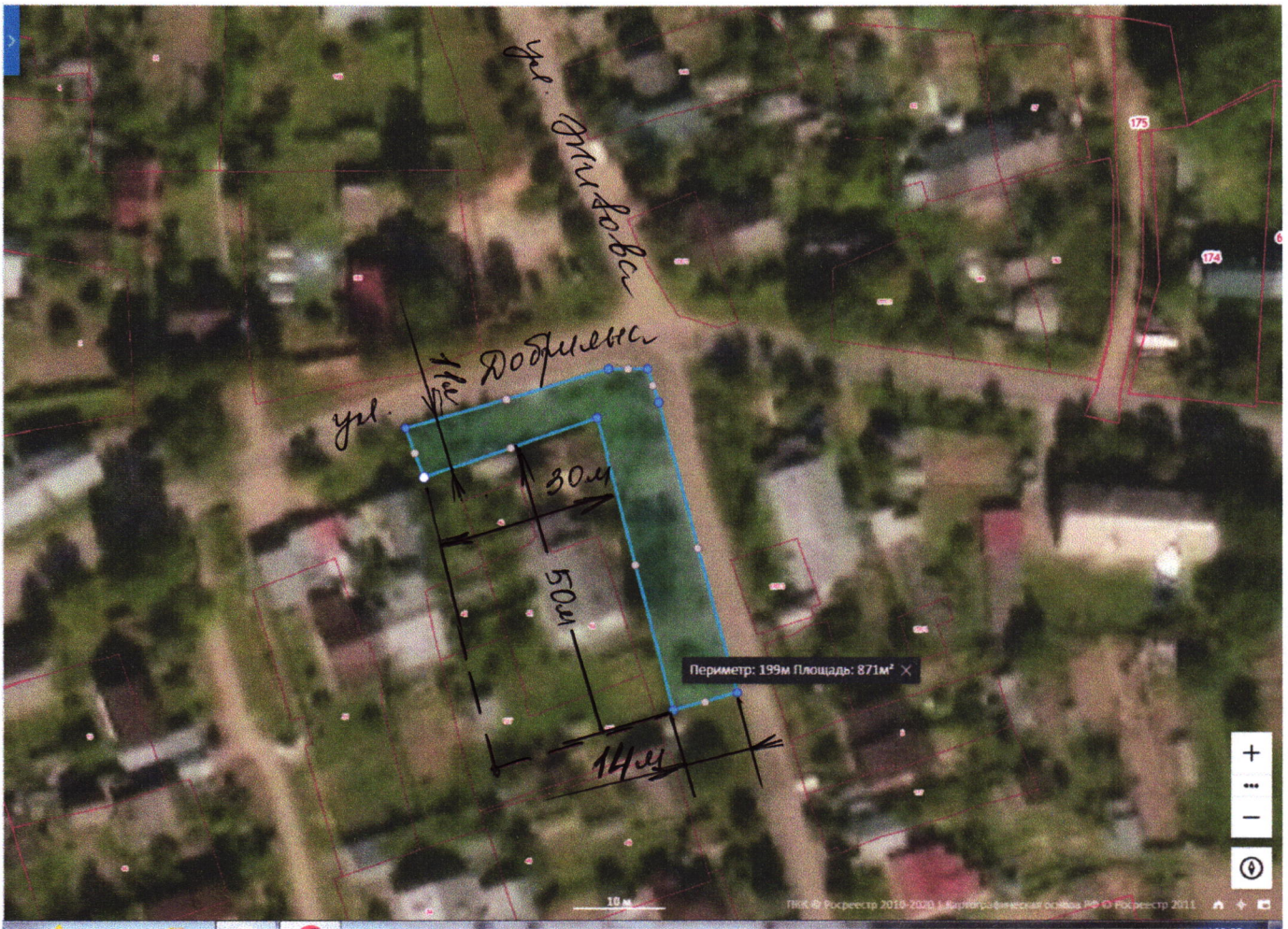
Площадь прилегающей территории: 729 кв.м



Ул. Живова 39/19

Кадастровый номер земельного участка: 40:20:100620:20

Площадь прилегающей территории: 320 кв.м



Ул. Живова 40

Кадастровый номер земельного участка : 40:20:100619:137

40:20:100619: 62

40:20:100619:42

40:20:100619:41

Площадь прилегающей территории: 871 кв.м





Ул. Живова 42

Кадастровый номер земельного участка : 40:20:100619:45

Площадь прилегающей территории: 202 кв.м



Ул. Живова 44

Кадастровый номер земельного участка : 40:20:100619:46

Площадь прилегающей территории: 168 кв.м



Ул. Живова 46

Кадастровый номер земельного участка : 40:20:100619:46

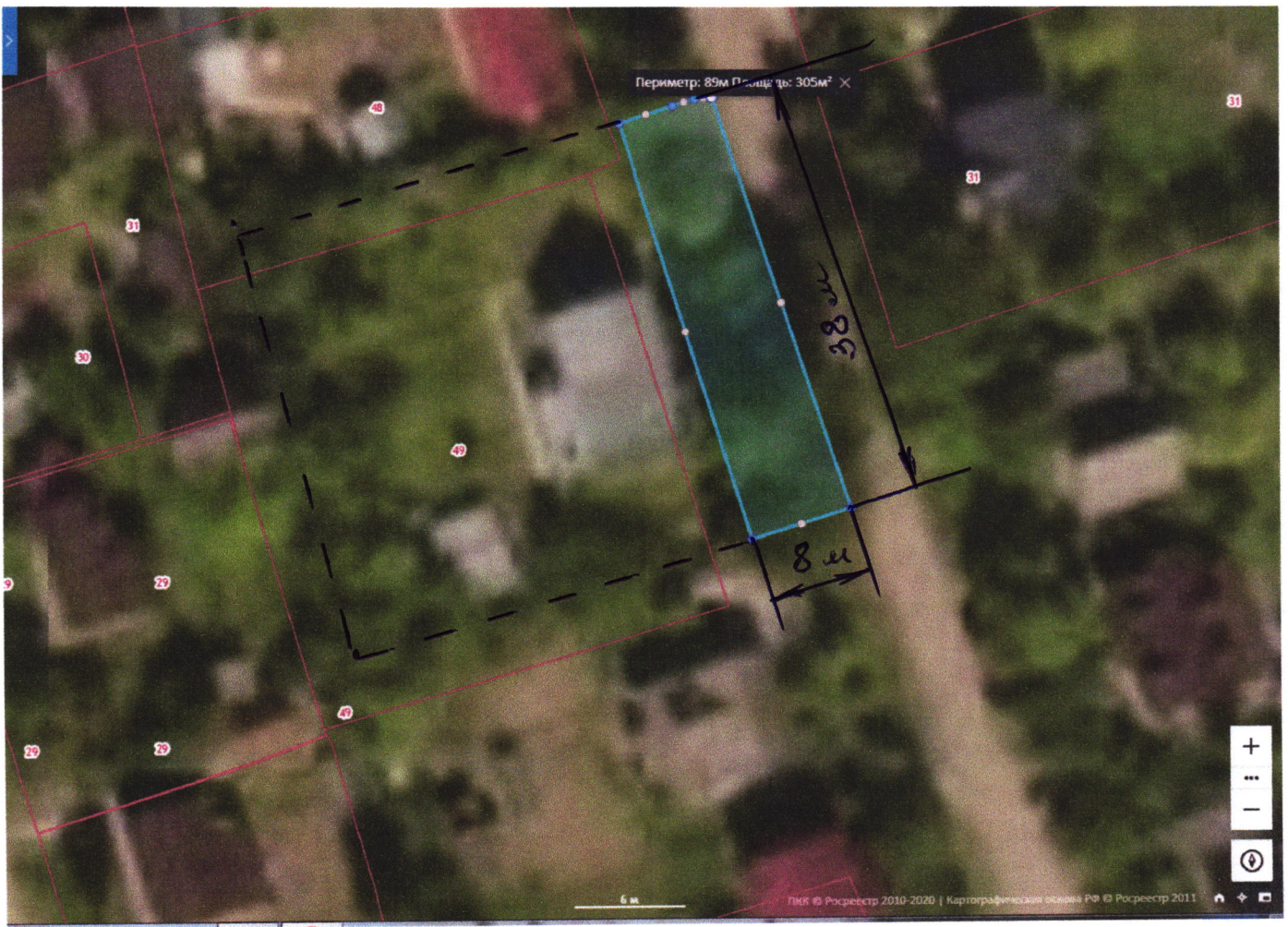
Площадь прилегающей территории: 168 кв.м



Ул. Живова 48

Кадастровый номер земельного участка: 40620:100619:48

Площадь прилегающей территории: 132 кв.м



Ул. Живова 50

Кадастровый номер земельного участка : 40:20:100619:49

Площадь прилегающей территории: 305 кв.м



Ул. Живова 52

Кадастровый номер земельного участка : 40:20:100619:118

40:20:100619:51

Площадь прилегающей территории: 161 кв.м




Ул. Живова 54

Кадастровый номер земельного участка : 40:20:100619:130

40:20:100619:131

Площадь прилегающей территории: 168 кв.м

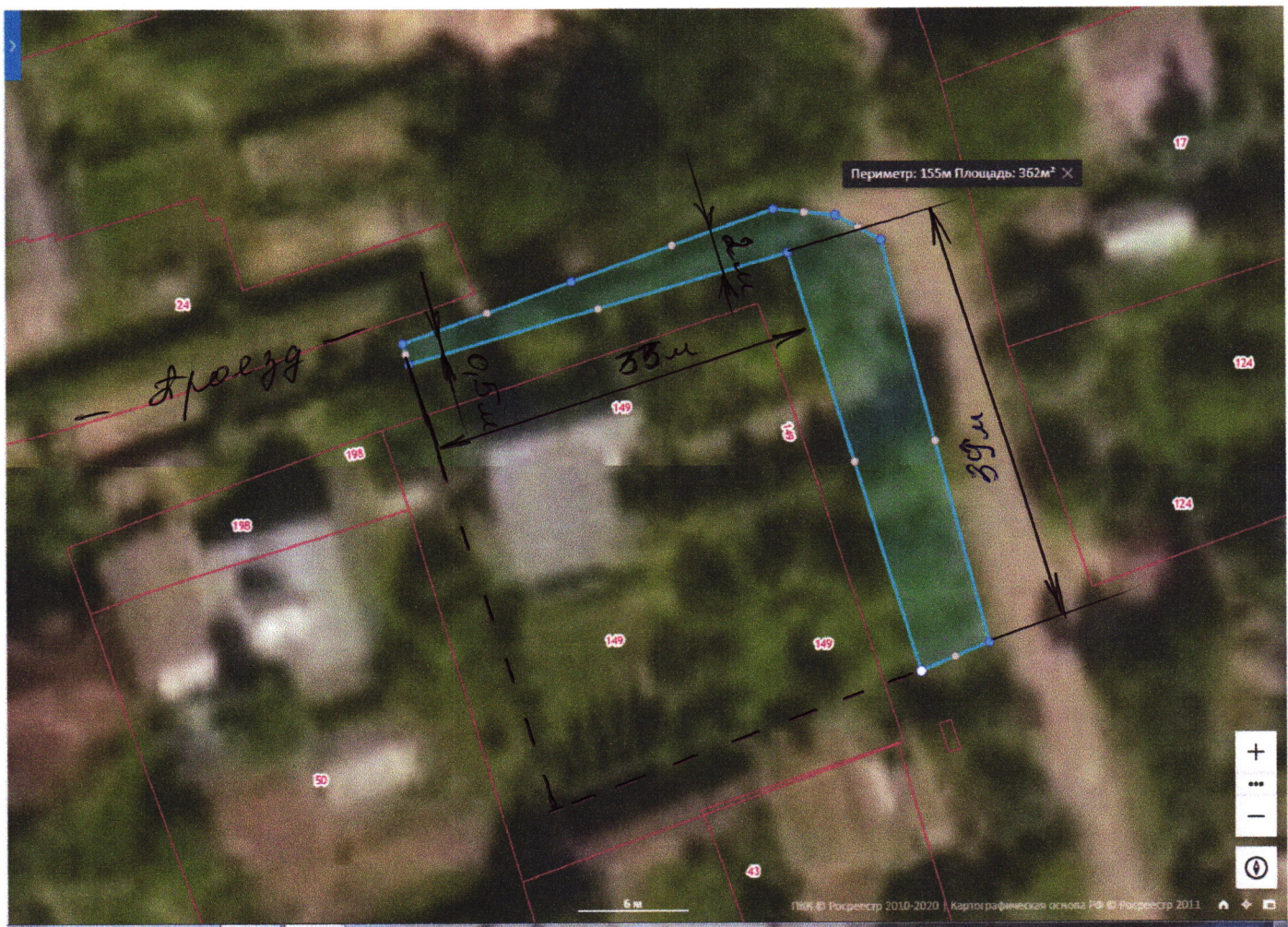


Ул. Живова 56

Кадастровый номер земельного участка: 40:20:100619:50

Площадь прилегающей территории: 456 кв.м





Ул. Живова 58

Кадастровый номер земельного участка: 40:20:100617:149

Площадь прилегающей территории: 362 кв.м